



URZĄD MIASTA ŻYRARDOWA  
BIURO RADY MIASTA ŻYRARDOWA

Wpłynęła dnia: 21.03.2023r.

Nr akt: .....

Ilość załączników: .....

Podpis: / Kociej

## KOMENDA POWIATOWA PAŃSTWOWEJ STRAŻY POŻARNEJ W ŻYRARDOWIE

Ocena stanu bezpieczeństwa pożarowego na terenie m. Żyrardów

### 1. DANE PODSTAWOWE

Żyrardów - Gmina miejska, powiat żyrardowski

Liczba ludności – 38985

Powierzchnia – 1435 ha<sup>1</sup>

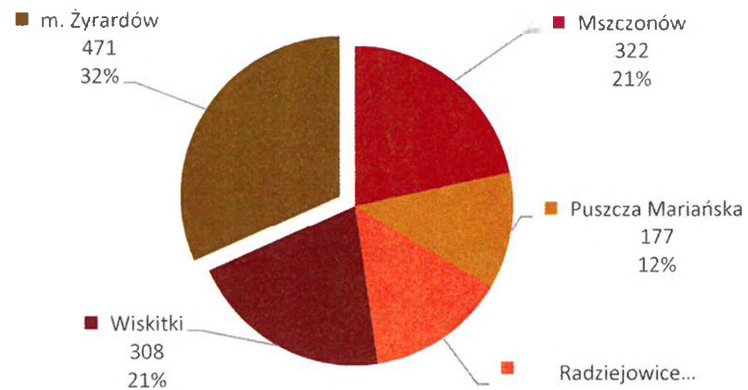
### 2. STATYSTYKA ZDARZEŃ

#### LICZBA ZDARZEŃ W ODNIESIENIU DO POWIATU ŻYRARDOWSKIEGO

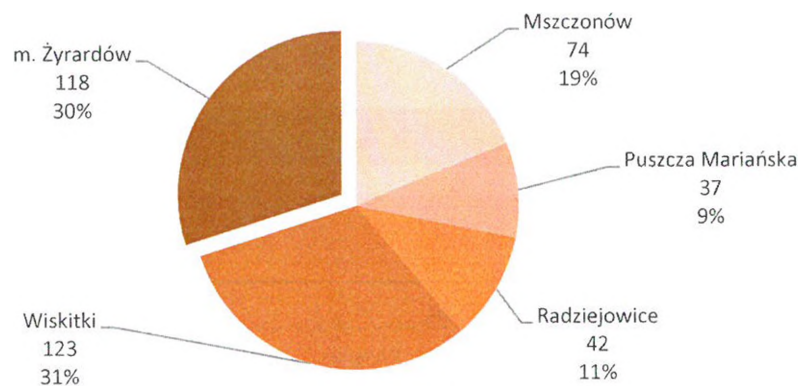
		RODZAJ ZDARZENIA							
		Ogółem zdarzeń		Pożary		Miejsc. zagrożenia		Alarmy fałszywe	
		rok	rok	rok	rok	rok	rok	rok	rok
Lp.	Powiat/Gmina	2021	2022	2021	2022	2021	2022	2021	2022
1	p. żyrardowski	1286	1489	311	394	828	945	147	150
2	Mszczonów	250	322	53	74	160	217	37	31
3	Puszcza Mariańska	141	177	29	37	104	136	8	4
4	Radziejowice	180	211	28	42	126	149	26	20
5	Wiskitki	241	308	80	123	141	157	20	28
6	m. Żyrardów	474	471	121	118	297	286	56	67
<b>RAZEM:</b>		1286	1489	311	394	828	945	147	150
<b>Wzrost[%] do roku ubiegłego</b>			15,8%		26,70%		14,10%		2%

<sup>1</sup> Dane GUS na dzień 2023.03.16

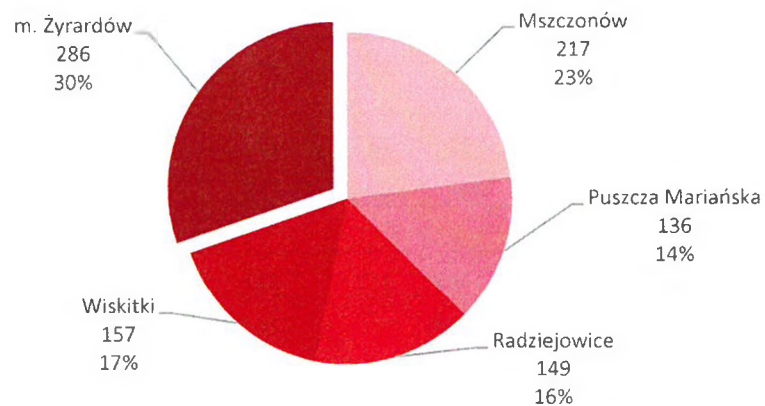
### Liczba zdarzeń na terenie powiatu żyrardowskiego



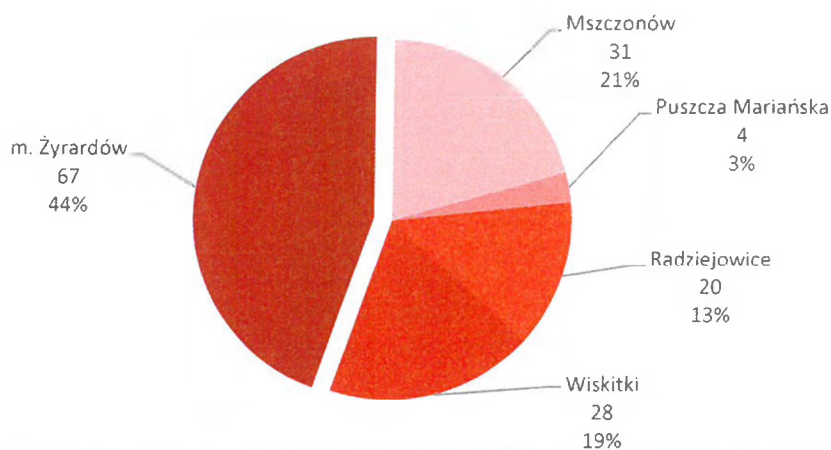
### Liczba pożarów na terenie powiatu żyrardowskiego



### Liczba miejscowych zagrożeń na terenie powiatu żyrardowskiego

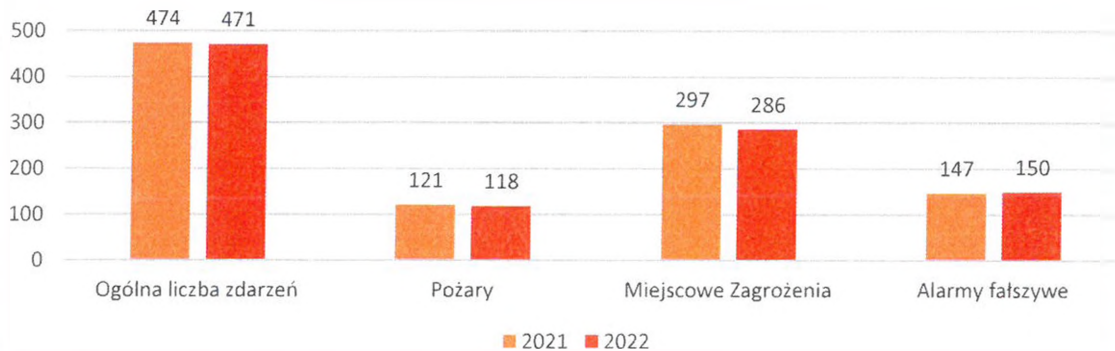


### Liczba alarmów fałszywych na terenie powiatu żyrardowskiego



### LICZBA ZDARZEŃ NA TERENIE MIASTA ŻYRARDÓW W ODNIESIENIU DO ROKU UBIEGŁEGO

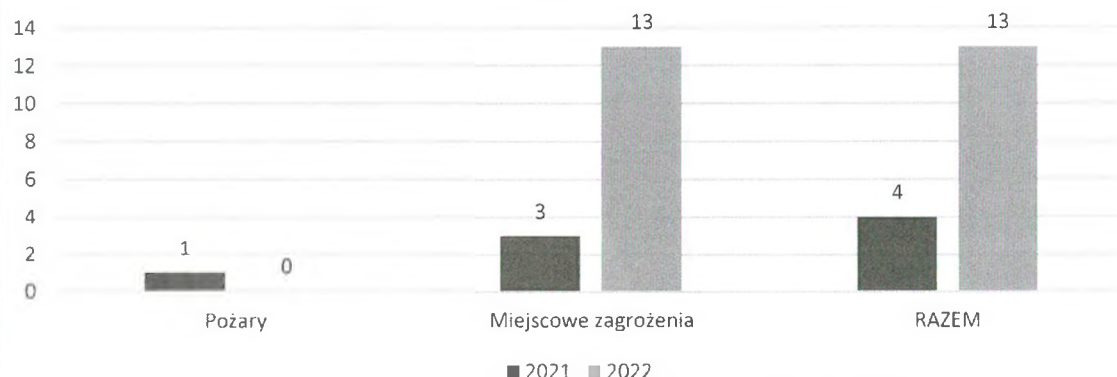
#### Liczba zdarzeń na terenie m. Żyrardów



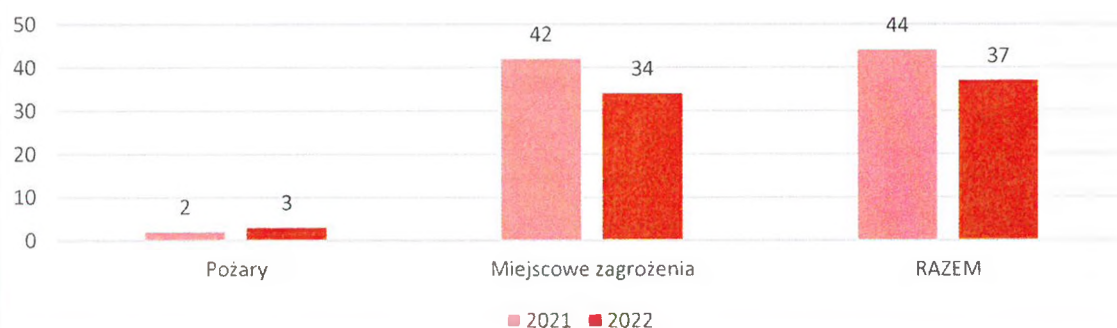
### LICZBA OSÓB POSZKODOWANYCH W ZDARZENIACH NA TERENIE MIASTA ŻYRARDÓW

Rodzaj zdarzenia	Ofiary śmiertelne		Ranni	
	rok		rok	
	2021	2022	2021	2022
<b>Pożary</b>	1	0	2	3
<b>Miejscowe zagrożenia</b>	3	13	42	34
<b>RAZEM:</b>	4	13	44	37

### Liczba ofiar śmiertelnych w zdarzeniach na terenie m. Żyrardów



### Liczba osób rannych w zdarzeniach na terenie m. Żyrardów



### PRZYPUSZCZALNA PRZYCZYNA POŻARÓW

#### Przypuszczalna przyczyna pożaru

Nieostrożność Osób Dorosłych (NOD) przy posługiwaniu się ogniem otwartym, w tym papierosy, zapalki	10
NOD w pozostałych przypadkach	4
Wady urządzeń i instalacji elektrycznych, w szczególności przewody, osprzęt oświetlenia, odbiorniki bez urządzeń grzewczych	3
Wady urządzeń grzewczych na paliwo stałe	1
Nieprawidłowa eksploatacja urządzeń grzewczych na paliwo stałe	4
Samozapalenia biologiczne	1
Podpalenia (umyślne) w tym akty terroru	51
Inne przyczyny	5
Nieustalone	39

## PRZYPUSZCZALNA PRZYCZYNA MIEJSCOWYCH ZAGROŻEŃ

<b>Przypuszczalna przyczyna miejscowych zagrożeń</b>	
Wady urządzeń i instalacji gazowych, w szczególności: zbiorniki, przewody, odbiorniki gazu	2
Wady urządzeń mechanicznych	1
Wady urządzeń ogrzewczych (innych niż elektryczne)	1
Uszkodzenia sieci i instalacji przesyłowych, doprowadzających, odprowadzających media komunalne i technologiczne (w opisie należy podać, jakie medium)	3
Wady procesów technologicznych	1
Wady środków transportu	1
Niezachowanie zasad bezpieczeństwa ruchu środków transportu	28
Huragany, silne wiatry, tornada	45
Gwałtowne opady atmosferyczne	6
Niewłaściwe zabezpieczenie hodowanych zwierząt, owadów, gadów, ptaków	1
Nietypowe zachowania się zwierząt, owadów stwarzające zagrożenie	24
Nieumyślne działanie człowieka	2
Nieustalone	20
Inne przyczyny	151

### 3. DZIAŁALNOŚĆ KONTROLNO-ROZPOZNAWCZA

W roku 2022 funkcjonariusze KP PSP Żyrardów przeprowadzili na terenie m. Żyrardów 30 kontroli obiektów. Przeprowadzono następujące kontrole:

<b>Kontrola podstawowa</b>	<b>13</b>
<b>Odbiór obiektu nowego, poddanego przebudowie, rozbudowie, lub zmianie sposobu użytkowania</b>	<b>12</b>
<b>Kontrole inne</b>	<b>5</b>

Przeprowadzono 12 odbiorów nowych budynków, w tym poddany przebudowie budynek Centrum Obsługi Mieszkańca przy ul. Limanowskiego 44, tzw. „Kantor”.

Komendant Powiatowy Państwowej Straży Pożarnej w Żyrardowie wydał 4 opinie w zakresie zmian w miejscowym planie zagospodarowania przestrzennego oraz dwie opinie w zakresie organizacji imprezy masowej.



#### 4. OKREŚLENIE STOPNIA ZAGROŻENIA

Na podstawie rozporządzenia Ministra Spraw Wewnętrznych i Administracji z dnia 17 września 2021 r. w sprawie szczegółowej organizacji krajowego systemu ratowniczo-gaśniczego (Dz. U. poz. 1737) Komendant Powiatowy Państwowej Straży Pożarnej przeprowadza analizę:

- zagrożeń mogących wystąpić na obszarze powiatu;
- zabezpieczenia operacyjnego na obszarze powiatu.

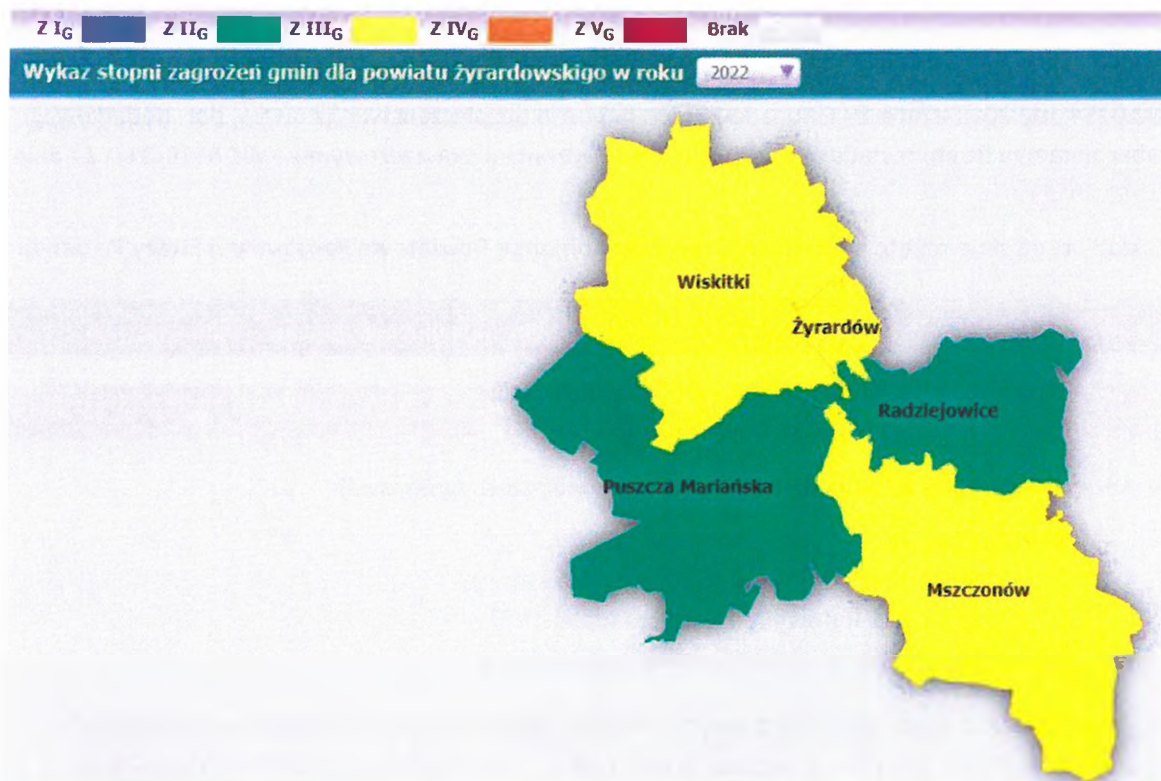
Określenie stopnia zagrożenia gminy polega na obliczeniu za pomocą arkusza kalkulacyjnego do oceny stopnia zagrożenia gminy na podstawie 17 kryteriów (czynników):

- Liczba mieszkańców gminy,
- Rodzaj zabudowy,
- Palność konstrukcji budynków,
- Wysokość budynków,
- Kategoria zagrożenia ludzi,
- Zakłady przemysłowe,
- Rurociągi do transportu ropy naftowej i produktów naftowych oraz gazociągi,
- Drogi,
- Linie kolejowe,
- Transport drogowy materiałów niebezpiecznych,
- Transport kolejowy materiałów niebezpiecznych,
- Cieki wodne i budowle hydrotechniczne (zagrożenie powodziowe),
- Cieki i zbiorniki wodne (zagrożenie utonięciami),
- Zagrożenie pożarami lasów,
- Stwarzające szczególne zagrożenie pożarowe nieleśne ekosystemy lądowe,
- Lotniska lub tereny operacyjne lotnisk (promień 9,3 km),
- Pozostałe zagrożenia,

Obliczone stopnie zagrożenia gmin:

- Mszczonów: **ZG = 5.867 ZIIIG**
- Puszcza Mariańska: **ZG = 4.283 ZIIG**
- Radziejowice: **ZG = 4.883 ZIIG**
- Wiskitki: **ZG = 5.500 ZIIIG**
- Żyrardów: **ZG = 6.983 ZIIIG**

Obliczony stopień zagrożenia powiatu: **5,503 ZIIIP.**



### WYKAZ OBIEKTÓW MOGĄCYCH SPOWODOWAĆ NADZWYCZAJNE ZAGROŻENIE ŚRODOWISKA

L.p.	Nazwa obiektu (dokładny adres)	Rodzaj materiałów niebezpiecznych	Max, ilość [T]	Miejsce składowania	Zasięg strefy /ilość osób mogących się znaleźć w strefie/	Uwagi
1.	GAZGROD sp. jawna, ul Jaktorowska 17 96-300 Żyrardów	propan-butan	do 200	cysterny kolejowe i samochodowe, butle 11 kg	500 m 300 osób	ZZR <sup>2</sup>
2.	POLMOS Żyrardów Sp. z o.o. ul. Mickiewicza 1-3 Żyrardów	alkohol etylowy	3500	Zbiorniki	500m 230 osób	

Wykaz zakładów pracy stwarzających duże zagrożenie pożarowe z uwzględnieniem charakteru zagrożenia. Podstawowe zagrożenia wystąpieniem nadzwyczajnych zagrożeń środowiska na terenie powiatu stanowią przewozy kolejowe i kołowe substancji niebezpiecznych. Skalę zagrożenia potęguje fakt, że w przeciwieństwie do przemysłu, nie jest możliwym prognozowanie miejsca i rodzaju katastrof. Stwierdzono brak przygotowania Polskich Kolei Państwowych w zakresie usuwania zagrożeń w transporcie jak i skutków zanieczyszczenia środowiska.

<sup>2</sup> ZZR – Zakład Zwiększonego Ryzyka powstania poważnej awarii przemysłowej.

Zakład o zwiększonym ryzyku wystąpienia awarii przemysłowej – GAZGROD PLUS, ul. Jaktorowska 17, 96-300 Żyrardów. Do czasu wykonania zraszaczy na froncie rozładunkowym. – pismo WZ.0754.190.2013 z dnia 19 listopada 2013 r. Raport o bezpieczeństwie (z uwagą dot. dodatkowego zabezpieczenia frontu rozładunkowego stałymi urządzeniami zraszaczowymi) – WZ.5516/31/12 z dnia 20.12.2012 r.

**Zakłady te są stale objęte planem kontroli przez Komendę Powiatową Państwowej Straży Pożarnej.**

## 5. JEDNOSTKI OCHRONY PRZECIWOŻAROWEJ NA TERENIE M. ŻYRARDÓW

### SIŁY I ŚRODKI JEDNOSTEK OCHRONY PRZECIWOŻAROWEJ

Na terenie Żyrardowa działają dwie jednostki ochrony przeciwpożarowej:

- KP PSP Żyrardów:
  - Stanowisko Kierowania Komendy Powiatowej
  - Jednostka Ratowniczo Gaśnicza (dalej. JRG)
- Jednostka Ochotniczej Straży Pożarnej w Żyrardowie.

Rejonem działania Komendy Powiatowej Państwowej Straży Pożarnej w Żyrardowie jest powiat Żyrardowski. W JRG Żyrardów całodobowy dyżur pełni 11 strażaków w tym Dyżurny Operacyjny Powiatu. Dodatkowo w dyspozycji stanowiska kierowania pozostaje Komendant lub Zastępca Komendanta Powiatowego, jeden z oficer oraz dwóch strażaków z JRG Żyrardów.

W dyspozycji KP PSP Żyrardów pozostają samochody:

- Gaśnicze średnie – 2 szt.,
- Gaśnicze ciężkie – 1 szt.,
- Samochody specjalne – 7 szt. (w tym drabina mechaniczna).

Jednostka OSP Żyrardów dysponuje:

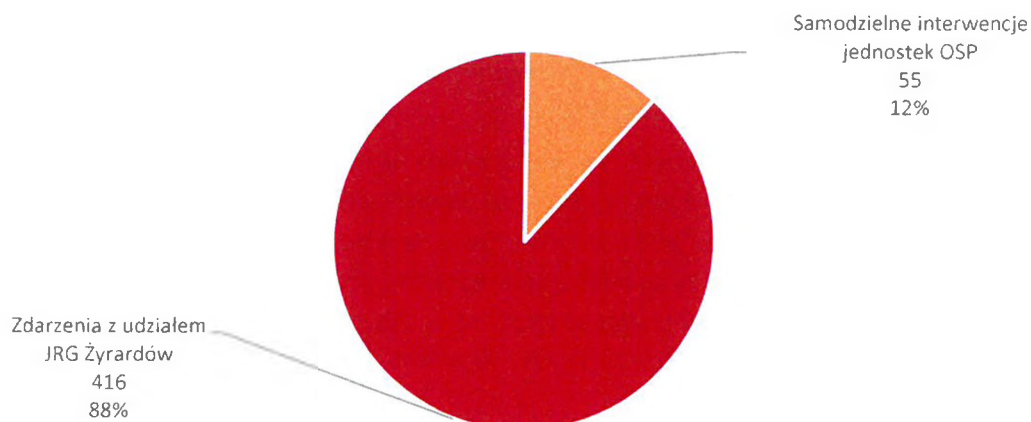
- Samochód gaśniczy średni – 1 szt;
- Samochód specjalny (ford transit) – 1 szt;
- Quad - 1 szt;
- łódź śrubowa płaskodenna – 1 szt.

### DZIAŁANIA RATOWNICZE NA TERENIE MIASTA ŻYRARDÓW

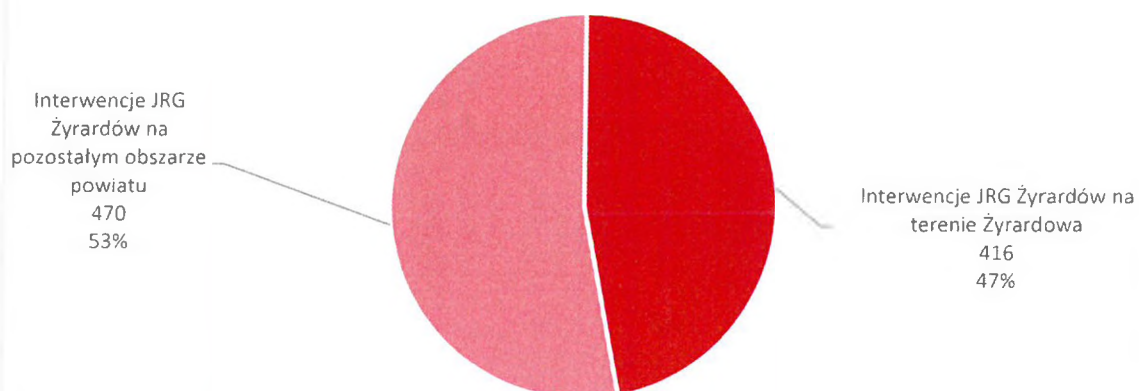
Jednostka Ratowniczo Gaśnicza KP PSP Żyrardów brała u w roku 2022 udział w 886 akcjach ratowniczych na terenie całego powiatu. Na terenie Żyrardowa w roku 2022 odnotowano 471 zdarzeń. **Jednostka Ratowniczo Gaśnicza KP PSP Żyrardów brała udział w 416 akcjach ratowniczych na terenie miasta.**



### Akcje ratownicze na terenie m. Żyrardów



### Akcje ratownicze JRG Żyrardów



W 55 zdarzeniach interweniowały samodzielnie jednostki ochotnicze. Jednostka OSP Żyrardów interweniowała 84 razy, w tym 80 razy na terenie miasta.


## 6. WNIOSKI

- Zdarzenia na terenie m. Żyrardów stanowią największą część wszystkich zdarzeń odnotowywanych na terenie powiatu żyrardowskiego (30% pożarów, 30% miejscowych zagrożeń i 44 % alarmów fałszywych).
- Interwencje na terenie miasta stanowią blisko połowę wszystkich akcji ratowniczych prowadzonych przez JRG Żyrardów.
- Wszystkie działania ratownicze na terenie powiatu żyrardowskiego koordynowane są przez stanowisko kierowania KP PSP Żyrardów.
- Liczba zdarzeń na terenie powiatu nie ulega gwałtownym zmianom na przestrzeni lat, choć utrzymuje się tendencja wzrostu liczby zdarzeń.
- Największe zagrożenia wynikają z:

- gęstości zaludnienia (czynnik ludzki jest statystycznie najczęściej przyczyną pożarów i miejscowych zagrożeń);
  - o Natężenia ruchu pojazdów na i do autostrady A2, drogi ekspresowej S8, na drodze krajowej nr 50 oraz drodze wojewódzkiej nr 719;
  - o lokalizacji zakładów przemysłowych.

**Czynniki generujące zagrożenia są jednocześnie podstawą rozwoju miasta i należy spodziewać się ich natężenia wraz z rozwojem Żyrardowa i okolicznych miejscowości.**

- Zakłady przemysłowe, oraz budynki użyteczności publicznej na terenie miasta są objęte planem kontroli przez tut. Komendę, a strażacy biorą udział w ćwiczeniach na ich terenie. Ewentualnych zagrożeń należy dopatrywać się w obiektach, które prowadzą działalność w sposób niezgodny z przepisami bezpieczeństwa pożarowego.
- 

KOMENDANT POWIATOWY  
Państwowej Straży Pożarnej  
w Żyrardowie  
  
st. bryg. mgr inż. Mariusz Tymoszewicz