

UCHWAŁA Nr/...../23
RADY MIASTA ŻYRARDOWA
z dnia 2023 roku

w sprawie miejscowego planu zagospodarowania przestrzennego
miasta Żyrardowa

Na podstawie art. 18 ust. 2 pkt 5 ustawy z dnia 8 marca 1990 r. o samorządzie gminnym (Dz. U. z 2023 r. poz. 40, 572, 1463 i 1688) oraz art. 20 ust. 1, art. 36 ust. 4 i art. 67 a ustawy z dnia 27 marca 2003 r. o planowaniu i zagospodarowaniu przestrzennym (Dz. U. z 2023 r. poz. 977, 1506, 1597 i 1688), w związku z uchwałą Nr XXXVIII/333/21 Rady Miasta Żyrardowa z dnia 28 kwietnia 2021 r. w sprawie przystąpienia do sporządzenia miejscowego planu zagospodarowania przestrzennego miasta Żyrardowa, obejmującego działkę ewidencyjną o nr 3491/2, stwierdzając że ustalenia projektu planu nie naruszają ustaleń „Studium uwarunkowań i kierunków zagospodarowania przestrzennego miasta Żyrardowa”, zatwierdzonego Uchwałą Nr XLIX/413/10 Rady Miasta Żyrardowa z dnia 30 września 2010 r. o uchwaleniu zmiany studium uwarunkowań i kierunków zagospodarowania przestrzennego miasta Żyrardowa, uchwała się, co następuje:

§ 1.

Uchwała się miejscowy plan zagospodarowania przestrzennego miasta Żyrardowa, obejmujący działkę ewidencyjną o nr 3491/2, zwany dalej planem.

§ 2.

Załącznikami do uchwały są:

- 1) rysunek miejscowego planu zagospodarowania przestrzennego miasta Żyrardowa, obejmujący działkę ewidencyjną o nr 3491/2, w skali 1:1000, będący integralną częścią niniejszej uchwały stanowiący Załącznik Nr 1 do niniejszej uchwały, zwany dalej rysunkiem planu;
- 2) rozstrzygnięcie dotyczące uwag do projektu planu, zgłoszonych w czasie wyłożenia do publicznego wglądu, stanowiące Załącznik Nr 2 do niniejszej uchwały;
- 3) rozstrzygnięcie dotyczące sposobu realizacji zapisanych w planie inwestycji z zakresu infrastruktury technicznej, które należą do zadań własnych gminy oraz zasady ich finansowania, stanowiące Załącznik Nr 3 do niniejszej uchwały;

- 4) dane przestrzenne miejscowego planu zagospodarowania przestrzennego, zapisane w postaci elektronicznej, stanowiące Załącznik Nr 4 do niniejszej uchwały.

§ 3.

Na rysunku planu obowiązują:

- 1) granica obszaru objętego planem;
- 2) linie rozgraniczające tereny o różnym przeznaczeniu lub różnych zasadach zagospodarowania;
- 3) przeznaczenie terenu określone symbolem literowym przeznaczenia;
- 4) obiekt wpisany do rejestru zabytków;
- 5) mur przeznaczony do rozbiórki.

§ 4.

Ilekroć w uchwale jest mowa o:

- 1) liniach rozgraniczających - należy przez to rozumieć linie rozgraniczające tereny o różnym przeznaczeniu lub różnych zasadach zagospodarowania, które są nieprzekraczalną granicą przestrzennego rozwoju przeznaczenia określonego dla danego terenu oraz określonych warunków i zasad zagospodarowania przestrzennego;
- 2) powierzchni biologicznie czynnej - należy przez to rozumieć teren biologicznie czynny zgodnie z przepisami odrębnymi;
- 3) przeznaczeniu terenu - należy przez to rozumieć ustalony planem dla danego terenu rodzaj zabudowy (funkcji) i zespół działań możliwych do realizacji, który został opisany w uchwale i oznaczony na rysunku planu symbolem literowym przeznaczenia;
- 4) terenie - należy przez to rozumieć fragment obszaru planu wydzielony liniami rozgraniczającymi tereny o różnym przeznaczeniu lub różnych zasadach zagospodarowania, dla którego określone jest przeznaczenie, warunki i zasady zagospodarowania, oznaczony symbolem literowym przeznaczenia;
- 5) miejsca do parkowania samochodów - należy przez to rozumieć stanowiska postojowe dla samochodów zgodnie z przepisami odrębnymi;
- 6) działce budowlanej - należy przez to rozumieć definicję według ustawy z dnia 27 marca 2003 roku o planowaniu i zagospodarowaniu przestrzennym.

§ 5.

1. W miejscowym planie zagospodarowania przestrzennego miasta Żyrardowa, dla obszaru określonego w §1 ustala się tereny o przeznaczeniu: teren zabudowy usługowej i mieszkaniowej wielorodzinnej, symbol literowy przeznaczenia UM - to teren możliwego zachowania istniejącego budynku dla funkcji: usługowej, w tym z zakresu użyteczności publicznej, mieszkaniowej wielorodzinnej lub mieszkaniowo-usługowej (rozumianej jako łączenie w budynkach funkcji mieszkaniowej i usługowej, w tym z zakresu użyteczności publicznej o proporcji powierzchni użytkowej danej funkcji stosownie do potrzeb), wraz z realizacją niezbędnych dla wymienionych funkcji: pomieszczeń administracyjno-socjalnych, technicznych, gospodarczych, dojść, dojazdów, obiektów małej architektury, powierzchnią biologicznie czynną oraz realizacją infrastruktury technicznej, przy spełnieniu pozostałych warunków i ustaleń planu.
2. Linie rozgraniczające teren o różnym przeznaczeniu lub różnych zasadach zagospodarowania oraz przeznaczenie terenu określa rysunek planu.
3. Granica obszaru objętego planem pokrywa się z liniami rozgraniczającymi, do których przylega – odsunięcie na rysunku planu granicy obszaru objętego planem od linii rozgraniczających wynika z potrzeby zachowania czytelności rysunku.

§ 6.

Zasady ochrony środowiska, przyrody i krajobrazu:

- 1) ustala się, zasadę realizacji elementów infrastruktury technicznej i urządzeń ochrony środowiska, zapewniających zgodnie z przepisami odrębnymi, ochronę elementów środowiska takich jak gleby, wody powierzchniowe i podziemne oraz powietrze przed zanieczyszczeniem wynikającym z prowadzonej działalności gospodarczej (usługowej), czy zagospodarowania;
- 2) ustala się, iż prowadzona działalność gospodarcza (usługowa), czy zagospodarowanie nie powinny na granicy działki budowlanej, lokalu, do których prowadzący działalność, właściciel posiada tytuł prawny, przekraczać standardów jakości środowiska zgodnie z przepisami odrębnymi, odpowiednimi dla przeznaczenia, funkcji na działkach budowlanych, lokalach sąsiednich, ustalenie nie dotyczy inwestycji z zakresu łączności publicznej (telekomunikacji);
- 3) wyodrębniony w planie: teren oznaczony symbolem literowym przeznaczenia UM zalicza się zgodnie z rodzajami terenów o dopuszczalnych poziomach hałasu w środowisku, o których mowa w przepisach odrębnych, do terenów mieszkaniowo-usługowych;

- 4) obowiązuje zakaz realizacji przedsięwzięć mogących znacząco oddziaływać na środowisko, nie dotyczy infrastruktury technicznej, inwestycji z zakresu łączności publicznej (telekomunikacji);
- 5) w obszarze planu obowiązuje zakaz realizacji zakładów o dużym i zwiększonym ryzyku wystąpienia poważnej awarii w rozumieniu przepisów odrębnych oraz zakaz prowadzenia działalności gospodarczej z zakresu gospodarowania odpadami z wyłączeniem wytwarzania i wstępnego magazynowania u wytwórcy odpadów.

§ 7.

1. W obszarze objętym planem nie występują tereny podlegające ochronie, na podstawie przepisów odrębnych, tereny górnicze, a także obszary szczególnego zagrożenia powodzią, obszary zagrożone osuwaniem się mas ziemnych.
2. W obszarze objętym niniejszym planem nie występują krajobrazy kulturowe i dobra kultury współczesnej, w związku z powyższym nie ustala się zasad ochrony dziedzictwa kulturowego oraz dóbr kultury współczesnej.
3. W obszarze objętym niniejszym planem występuje obiekt wpisany do rejestru zabytków o Nr A-799, wskazany na rysunku planu, wszelkie działania inwestycyjne zgodnie z przepisami odrębnymi.
4. Ze względu na niesporządzony audyt krajobrazowy brak jest informacji o występowaniu krajobrazów priorytetowych w obszarze planu oraz nie są one określone w planie zagospodarowania przestrzennego województwa mazowieckiego.
5. W obszarze planu nie wyznacza się przestrzeni publicznych i wobec tego nie określa się wymogów wynikających z potrzeb kształtowania przestrzeni publicznych.

§ 8.

1. Nie ustala się granic terenów rozmieszczenia inwestycji celu publicznego z zakresu dróg publicznych o znaczeniu lokalnym.
2. Ustala się granice rozmieszczenia inwestycji celu publicznego z zakresu infrastruktury technicznej o znaczeniu lokalnym i ponadlokalnym, pokrywające się z liniami rozgraniczającymi teren wyodrębniony w obszarze planu.

§ 9.

Zasady ochrony i kształtowania ładu przestrzennego, kształtowania zabudowy, wskaźniki zagospodarowania terenów, zasady kształtowania krajobrazu, szczególne warunki zagospodarowania terenów oraz ograniczenia w ich użytkowaniu, w tym zakaz zabudowy:

1. Ustalenia ogólne:

- 1) zakaz sytuowania dodatkowych obiektów budowlanych, w tym obiektów infrastruktury technicznej;
- 2) dopuszcza się usługi handlu o powierzchni sprzedaży do 100,0 m²;
- 3) ustala się obowiązek dostosowania obiektów oraz urządzeń przeznaczonych dla ruchu pieszego dla osób ze szczególnymi potrzebami, zgodnie z przepisami odrębnymi;
- 4) obszar planu znajduje się w granicach obszaru zabudowy śródmiejskiej miasta, w obrębie których dopuszcza się stosowanie przepisów odrębnych;

2. Ustalenia szczegółowe dla terenów o różnym przeznaczeniu lub różnych zasadach zagospodarowania:

1) teren oznaczony jako UM:

- a) przeznaczenie – teren zabudowy usługowej i mieszkaniowej wielorodzinnej,
- b) zasady i warunki zagospodarowania:
 - powierzchnia zabudowy istniejąca,
 - powierzchnia biologicznie czynna na poziomie minimum 5% powierzchni działki budowlanej,
 - intensywność zabudowy w odniesieniu do powierzchni działki budowlanej:
minimalna 0,01, maksymalna 0,65,
 - zakaz budowy nowych budynków, w tym samodzielnych garaży i budynków gospodarczych,
 - dla istniejącego budynku wpisanego do rejestru zabytków o Nr A-799 obowiązuje zakaz nadbudowy, rozbudowy i ocieplenia, dopuszcza się remont przy zachowaniu detalu architektonicznego oraz przebudowę wewnątrz do aktualnych funkcji użytkowych, przy zachowaniu wartości zabytkowych obiektu,
 - potrzeby parkingowe powinny być zapewnione w granicach terenu,
 - ustala się nakaz rozbiórki istniejącego muru, wskazanego na rysunku planu.

§ 10.

Szczegółowe zasady i warunki scalania i podziału nieruchomości:

- 1) wielkość działek uzyskiwanych w wyniku scalania i podziału minimum 800,0 m², przy czym dla urządzeń infrastruktury technicznej dopuszcza się działki o powierzchni minimum 3,0 m²;
- 2) szerokość frontu działek uzyskiwanych w wyniku scalania i podziału minimum 8,0 m, przy czym dla urządzeń infrastruktury technicznej minimum 5,0 m, a kąt położenia granic działek uzyskiwanych w wyniku scalania i podziału w stosunku do pasa drogowego od 60⁰ do 120⁰.

§ 11.

Zasady modernizacji, rozbudowy i budowy systemów komunikacji i infrastruktury technicznej:

- 1) dostępność komunikacyjna terenów i działek budowlanych przez drogi /ulice/ publiczne przylegające nie objęte niniejszym planem;
- 2) ustala się następujące zasady i wskaźniki w zakresie zapewnienia miejsc do parkowania samochodów w terenie zabudowy:
 - a) dla funkcji usługowej lub mieszkaniowej minimum 1 miejsce, w tym w garażach,
 - b) potrzeby w zakresie miejsc do parkowania powinny być zapewnione w obrębie działki budowlanej, na której realizowana jest inwestycja w tym w garażach podziemnych;
- 3) powiązanie układu komunikacyjnego i sieci infrastruktury technicznej na obszarze planu z układem zewnętrznym odbywa się poprzez drogi /ulice/ publiczne przylegające do obszaru planu i sieci infrastruktury technicznej zlokalizowane w obszarze planu lub w bezpośrednim sąsiedztwie obszaru planu (widniejące w treści mapy), które posiadają dalszy przebieg w obrębie miasta i powiązane są z miejskim systemem komunikacyjnym i miejskim systemem uzbrojenia terenu;
- 4) infrastruktura techniczna - ustalenia ogólne: ustala się utrzymanie istniejącej infrastruktury technicznej w dotychczasowej lokalizacji z możliwością jej przebudowy, remontu, rozbudowy, przełożenia, ewentualnej rozbiórki oraz ustala się budowę nowej przy zachowaniu pozostałych ustaleń planu,
- 5) zaopatrzenie w wodę - ustala się zaopatrzenie w wodę z istniejącej i projektowanej sieci wodociągowej wykonanej z materiałów dopuszczonych do stosowania o średnicy rur minimum 40 mm zasilanej z istniejącego systemu miejskiego, a projektowane sieci

wodociągowe powinny spełniać wymagania przeciwpożarowe zgodnie z przepisami odrębnymi;

- 6) odprowadzenie ścieków, wód opadowych i roztopowych:
 - a) ustala się, że ścieki komunalne, bytowe i przemysłowe nie wymagające zgodnie z przepisami odrębnymi oczyszczenia będą odprowadzane do istniejącej i projektowanej sieci kanalizacji sanitarnej wykonanej z materiałów dopuszczonych do stosowania o średnicy rur minimum 80 mm z odprowadzeniem do miejskiego systemu kanalizacji sanitarnej opartego o miejską oczyszczalnię ścieków,
 - b) ścieki przemysłowe wymagające zgodnie z przepisami odrębnymi oczyszczenia, przed zrzutem do kanalizacji sanitarnej wymagają oczyszczenia wstępnego z zanieczyszczeń przemysłowych w urządzeniach oczyszczających znajdujących się w granicach działek, do których inwestor posiada tytuł prawny,
 - c) odprowadzanie wód opadowych i roztopowych do istniejącej i projektowanej sieci kanalizacji deszczowej wykonanej z materiałów dopuszczonych do stosowania o średnicy rur minimum 80 mm opartej o miejski system kanalizacji deszczowej,
 - d) dopuszcza się odprowadzenie wód opadowych i roztopowych nie wymagających zgodnie z przepisami odrębnymi oczyszczenia do gruntu, przy ochronie sąsiednich terenów, działek budowlanych przed zalaniem,
 - e) dopuszcza się odprowadzenie wód opadowych i roztopowych wymagających zgodnie z przepisami odrębnymi oczyszczenia do gruntu, przy ochronie sąsiednich terenów, działek budowlanych przed zalaniem, pod warunkiem wcześniejszego podczyszczenia ich w urządzeniach podczyszczających znajdujących się w granicach działek do parametrów umożliwiających ich odprowadzenie do gruntu, zgodnie z przepisami odrębnymi;
- 7) zaopatrzenie w energię elektryczną - ustala się zaopatrzenie w energię elektryczną z istniejących i projektowanych sieci elektroenergetycznych niskiego napięcia (nN) włączonych do istniejącego systemu elektroenergetycznego oraz z istniejących i projektowanych zgodnie z zapotrzebowaniem stacji transformatorowych SN/nn (15/0,4) przy zapewnieniu dostępu do drogi /ulicy/ publicznej, zgodnie z przepisami odrębnymi, z możliwością, w sytuacji zapotrzebowania, wydzielenia działki budowlanej;
- 8) telekomunikacja - ustala się obsługę w zakresie telekomunikacji w oparciu o istniejącą sieć telekomunikacyjną (łączność publiczną) i realizację inwestycji z zakresu łączności publicznej (infrastruktury telekomunikacyjnej) zgodnie z przepisami odrębnymi;

- 9) zaopatrzenie w gaz - ustala się zasilanie w gaz w oparciu o projektowaną sieć gazu przewodowego wykonaną z materiałów dopuszczonych do stosowania o średnicy rur minimum 32 mm z włączeniem do miejskiego systemu sieci gazowej;
- 10) zaopatrzenie w energię ciepłą – ustala się zaopatrzenie w ciepło z istniejącej i projektowanej sieci miejskiej, wykonanej z materiałów dopuszczonych do stosowania o średnicy rur stosownie do wymogów i potrzeb, opartej o ciepłownię miejską, dopuszcza się indywidualne lub grupowe źródła ciepła, przy zachowaniu obowiązujących przepisów;
- 11) gospodarka odpadami w zakresie wytwarzania odpadów i wstępnego magazynowania odpadów przez ich wytwórcę, zgodnie z przepisami odrębnymi.

§ 12.

Dopuszcza się jako tymczasowe zagospodarowanie i użytkowanie terenów, utrzymanie istniejącego stanu użytkowania, do czasu zagospodarowania terenów zgodnie z przeznaczeniem i nie określa się terminu, do którego istniejące urządzenia i użytkowanie terenów może być wykonywane.

§ 13.

Określa się stawkę procentową służącą naliczaniu opłaty z tytułu wzrostu wartości nieruchomości spowodowanego uchwaleniem planu dla terenów o symbolu literowym przeznaczenia UM w wysokości 30%.

§ 14.

Traci moc uchwała Nr XXXV/278/13 Rady Miasta Żyrardowa z dnia 29 sierpnia 2013 roku w sprawie miejscowego planu zagospodarowania przestrzennego miasta Żyrardowa w zakresie obszaru objętego niniejszym planem.

§ 15.

Uchwała wchodzi w życie po upływie 14 dni od dnia ogłoszenia w Dzienniku Urzędowym Województwa Mazowieckiego i podlega publikacji na stronie internetowej Urzędu Miasta Żyrardowa.

DYREKTOR WYDZIAŁU
Planowania Przestrzennego
i Urbanistyki

Tomasz Aleksandrowicz

Pracownik Prawny

Luiza Łozek-Kapuścińska
miu Kozek-Kapuścińska

Prezydent Miasta Żyrardowa

Lucjan Krzysztof Chrzanowski

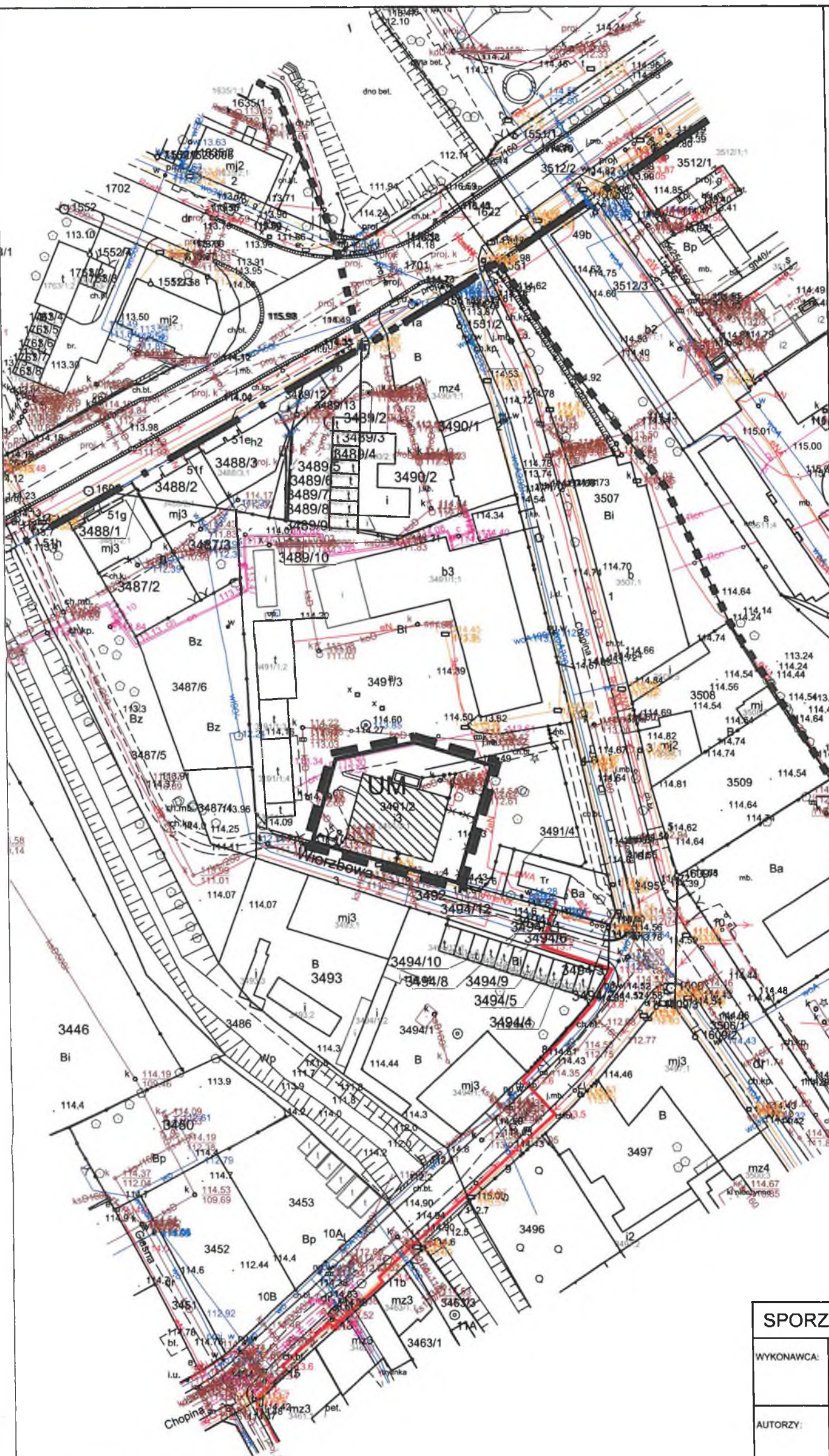


**MIEJSCOWY PLAN ZAGOSPODAROWANIA PRZESTRZENNEGO MIASTA ŻYRARDOWA,
OBEJMUJĄCY DZIAŁKĘ EWIDENCYJNĄ O NR 3491/2**

RYSUNEK PLANU

Załącznik Nr 1 do uchwały nr Rady Miasta Żyrardowa z dnia

skala 1:1000



OZNACZENIA:

- granica obszaru objętego planem
- linie rozgraniczające tereny o różnym przeznaczeniu lub różnych zasadach zagospodarowania
- obiekt wpisany do rejestru zabytków
- mur przeznaczony do rozbiórki

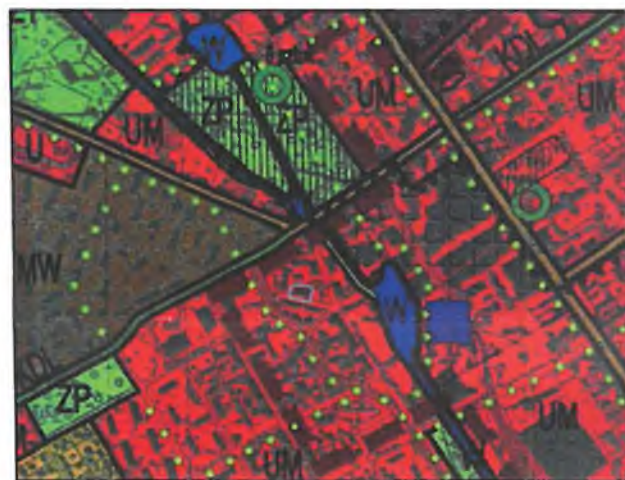
PRZEZNACZENIE TERENU:

- UM** teren zabudowy usługowej i mieszkaniowej wielorodzinnej

OZNACZENIA INFORMACYJNE:

- granica obszaru zabudowy śródmiejskiej miasta
- granica obszaru pomnika historii „Żyrardów - XIX wieczna Osada Fabryczna”

WYRYS Z RYSUNKU STUDIUM UWARUNKOWAŃ I KIERUNKÓW ZAGOSPODAROWANIA PRZESTRZENNEGO MIASTA ŻYRARDOWA



granica obszaru objętego planem zagospodarowania przestrzennego


<p>OZNACZENIA:</p> <p>KIERUNKI ROZWOJU - STRUKTURA FUNKCJONALNO-PRZESTRZENNA</p> <ul style="list-style-type: none"> zabudowa mieszkaniowa wielorodzinna z zabudową usługową zabudowa usługowa i mieszkaniowa z doposażeniem produkcyjnym zabudowa usługowa i tereny zielone zabudowa usługowa tereny urządzone - parkowa strefy biurowe i przemysłowe i biurowo-usługowe drogi (ulice) - publiczne (podstawowe w systemie komunikacyjnym miasta) drogi (ulice) - lokalne, drogi (ulice) - zbiorcze, drogi (ulice) - główne, drogi (ulice) - doposażone 	<p>KIERUNKI ROZWOJU KOMUNIKACJI I INFRASTRUKTURY TECHNICZNEJ</p> <ul style="list-style-type: none"> droga (ulica) - lokalna droga (ulica) - zbiorcza składowe i przebiegające wzdłuż ulicy droga (ulica) - zbiorcza z miejscem przebiegu <p>SPÓDOWSKO-PRZYRODOWE</p> <ul style="list-style-type: none"> pomniki przyrody <p>SPÓDOWSKO-KULTUROWE</p> <ul style="list-style-type: none"> granica obszaru objętego do rejestru zabytków 	<p>POLITYKA PRZESTRZENNA</p> <ul style="list-style-type: none"> obszar przestrzeni publicznej granica obszaru zabudowy śródmiejskiej miasta obszar i symbol modułowy linii zabudowy i terenów zielonych w obszarach o powierzchni sprawowanej powyżej 2000 m² <p>POZOSTAŁE OZNACZENIA</p> <ul style="list-style-type: none"> linie rozgraniczające tereny o różnym przeznaczeniu i różnych zasadach zagospodarowania linie rozgraniczające tereny o różnym przeznaczeniu i różnych zasadach zagospodarowania <p>SPORZĄDZAJĄCY: PREZYDENT MIASTA ŻYRARDOWA</p> <p>WYKONAWCA: MIEJSKI ZESPÓŁ URBANISTYCZNY ŻYRARDÓW</p> <p>AUTORZY:</p> <p>WRZESIEŃ 2018</p>
--	---	---

SPORZĄDZAJĄCY: PREZYDENT MIASTA ŻYRARDOWA

WYKONAWCA: MIEJSKI ZESPÓŁ URBANISTYCZNY Żyrardów, ul. Mireckiego 56
Dyrektor Zespołu
mgr inż. arch. Małgorzata Walczak

AUTORZY: mgr inż. arch. Małgorzata Walczak upr.urb. Nr1479/96
mgr inż. Dorota Przybysz

skala liniowa (1:1000)



DYREKTOR WYDZIAŁU Planowania Przestrzennego i Urbanistyki

Tomasz Aleksandrowicz

Prezydent Miasta Żyrardowa

Lucjan Krzysztof Chrzanowski

WRZESIEŃ 2023 r.

Załącznik Nr 2
do uchwały Nr
Rady Miasta Żyrardowa
z dnia

Rozstrzygnięcia dotyczące uwag zgłoszonych w czasie wyłożenia projektu miejscowego planu zagospodarowania przestrzennego miasta Żyrardowa, obejmującego działkę ewidencyjną o nr 3491/2, do publicznego wglądu.

Zgodnie z art. 17 pkt 12 ustawy z dnia 27 marca 2003 r. o planowaniu i zagospodarowaniu przestrzennym Prezydent Miasta rozpatruje uwagi wniesione do wyłożonego do publicznego wglądu projektu miejscowego planu zagospodarowania przestrzennego.

W okresie wyłożenia do publicznego wglądu w/w projektu miejscowego planu zagospodarowania przestrzennego Miasta Żyrardowa, w dniach od 22.03.2023 r. do 13.04.2023 r., jak również w terminie składania uwag tj. do 27.04.2023 r. do treści ustaleń przyjętych w projekcie planu - nie zgłoszono żadnych uwag i wniosków.

Prezydent Miasta Żyrardowa

Lucjan Krzysztof Chrzanowski

DYREKTOR WYDZIAŁU
Planowania Przestrzennego
i Urbanistyki

Tomasz Aleksandrowicz

Załącznik Nr 3

do uchwały Nr

Rady Miasta Żyrardowa

z dnia

Sposób realizacji zapisanych w miejscowym planie zagospodarowania przestrzennego miasta Żyrardowa, obejmującym działkę ewidencyjną o nr 3491/2, inwestycji z zakresu infrastruktury technicznej, które należą do zadań własnych gminy – Miasto Żyrardów oraz zasady ich finansowania.

Za podstawę przyjęcia do realizacji zadań określonych w § 11 w/w miejscowego planu zagospodarowania przestrzennego, które należą do zadań własnych gminy – Miasto Żyrardów, stanowiąc będą zapisy Wieloletniego Planu Inwestycyjnego dla miasta Żyrardowa, zatwierdzonego w trybie uchwały Rady Miasta Żyrardowa.

Określenie terminów przystąpienia i zakończenia realizacji tych zadań, ustalane będzie według kryteriów i zasad przyjętych przy konstruowaniu Wieloletniego Planu Inwestycyjnego.

Finansowanie kosztów ponoszonych przy realizacji zadań w zakresie obejmującym modernizację i rozbudowę sieci i urządzeń infrastruktury jako inwestycji celu publicznego dla sieci wodociągowych, kanalizacyjnych, dróg, których budowa i eksploatacja należy do zadań własnych gminy – Miasto Żyrardów, odbywać się będzie przy pełnym lub częściowym udziale środków budżetowych, zgodnie z przepisami o finansach publicznych.

Prezydent Miasta Żyrardowa

Lucjan Krzysztof Chrzanowski

DYREKTOR WYDZIAŁU
Planowania Przestrzennego
i Urbanistyki
Tomasz Aleksandrowicz

Załącznik Nr 4
do uchwały Nr
Rady Miasta Żyrardowa
z dnia
Załącznik4.gml

Dane przestrzenne, o których mowa w art. 67a ust. 3 i 5 ustawy z dnia 27 marca 2003 r.
o planowaniu i zagospodarowaniu przestrzennym (Dz. U. z 2023 r. poz. 977 z późn. zm).

Prezydent Miasta Żyrardowa

Lucjan Krzysztof Chreanowski

DYREKTOR WYDZIAŁU
Planowania Przestrzennego
i Urbanistyki


Tomasz Aleksandrowicz

UZASADNIENIE

miejscowego planu zagospodarowania przestrzennego miasta Żyrardowa, obejmującego działkę ewidencyjną o nr 3491/2.

Na podstawie Uchwały Nr XXXVIII/333/21 Rady Miasta Żyrardowa z dnia 28 kwietnia 2021 roku w sprawie przystąpienia do sporządzenia miejscowego planu zagospodarowania przestrzennego miasta Żyrardowa, obejmującego działkę ewidencyjną o nr 3491/2, podjęto czynności zmierzające do opracowania projektu miejscowego planu zagospodarowania przestrzennego zgodnie z w.w. uchwałą. Cel opracowania miejscowego planu zawarty był w uzasadnieniu do uchwały w sprawie przystąpienia do jego sporządzenia w oparciu o analizę zasadności przystąpienia do sporządzenia planu. Na tym etapie określony został zakres prac planistycznych oraz dokonano analizy stopnia zgodności przewidywanych rozwiązań w planie z ustaleniami studium.

Obszar planu posiada obecnie miejscowy plan zagospodarowania przestrzennego przyjęty uchwałą Nr XXXV/278/13 Rady Miasta Żyrardowa z dnia 29 sierpnia 2013 roku.

Prezydent Miasta Żyrardowa sporządzając projekt planu ustosunkował się i spełnił wymagania wynikające z przepisów ustawy z dnia 27 marca o planowaniu i zagospodarowaniu przestrzennym.

I. Sposób realizacji wymogów wynikających z art. 1 ust. 2-4 przytoczonej ustawy.

Po podjęciu przez Radę Miasta Żyrardowa uchwały o przystąpieniu do sporządzenia omawianego planu, Prezydent Miasta Żyrardowa zawiadomił na piśmie o przystąpieniu do sporządzenia miejscowego planu instytucje i organy właściwe do jego uzgadniania i opiniowania oraz zamieścił w prasie lokalnej z dnia 18.05.2021 roku, w BIP Urzędu Miasta Żyrardowa i na tablicy informacyjnej w Urzędzie Miasta Żyrardowa obwieszczenie o przystąpieniu do sporządzenia przedmiotowego planu oraz o sporządzeniu prognozy oddziaływania na środowisko planu. W terminie do 21 dni od dnia ukazania się obwieszczenia można było składać wnioski i uwagi. Dokumentacja planu udostępniona była do wglądu publicznego w Urzędzie Miasta Żyrardowa w trybie art. 39 ustawy z dnia 3 października 2008 r. o udostępnianiu informacji o środowisku i jego ochronie, udziale społeczeństwa w ochronie środowiska oraz o ocenach oddziaływania na środowisko. W wyżej wymienionym trybie i okresie nie wniesiono żadnych uwag i wniosków.

Celem planu było umożliwienie funkcji mieszkaniowej wielorodzinnej budynku, znajdującego się na obszarze objętym planem. W obowiązującym planie zatwierdzonym uchwałą Nr XXXV/278/13 Rady Miasta Żyrardowa z dnia 29 sierpnia 2013 roku obszar ten przeznaczony jest pod zabudowę usługową. Rozszerzenie obowiązującego przeznaczenia o funkcję mieszkaniową wpłynie na poszerzenie oferty mieszkaniowej w mieście oraz przyspieszy procesy inwestycyjne na tym obszarze. Ponadto, w sąsiedztwie obszaru znajdują się budynki mieszkalne - ustalenia zawarte w planie stanowią kontynuację funkcji i nawiązują do otoczenia, zapewniając ład przestrzenny.

Obszar objęty planem w Studium uwarunkowań i kierunków zagospodarowania przestrzennego miasta Żyrardowa – uchwała Nr XLIX/413/10 Rady Miasta Żyrardowa z dnia 30 września 2010 roku, zawiera się w obszarze o następującym kierunku rozwoju: zabudowa usługowa i mieszkaniowa z dopuszczeniem produkcyjnej (symbol UM).

Prezydent ustalając przeznaczenie terenów oraz określając potencjalny sposób zagospodarowania i korzystania z terenów, ważył interes publiczny i interesy prywatne, zmierzające do ochrony istniejącego stanu zagospodarowania terenów jak i zmian w zakresie ich zagospodarowania, a także analizy ekonomiczne, środowiskowe i społeczne. W związku z powyższym (w tym m. in. zapisami studium, wnioskami instytucji i organów właściwych do opiniowania i uzgadniania planów miejscowych, uwarunkowaniami przyrodniczymi, kulturowymi, zabytkowymi, społecznymi, ekonomicznymi), a przede wszystkim ze względu na istniejące użytkowanie i zagospodarowanie terenów w obszarze projektu planu wyznaczono teren o przeznaczeniu: symbol UM - teren zabudowy usługowej i mieszkaniowej wielorodzinnej.

Określono stawkę procentową służącą naliczaniu opłaty z tytułu wzrostu wartości nieruchomości spowodowanego uchwaleniem planu dla terenów o symbolu literowym przeznaczenia UM w wysokości 30%.

Rozwiązania proponowane w projekcie planu dotyczące potrzeb w zakresie zapewnienia trwałości procesów przyrodniczych, wymagań ochrony środowiska w tym gospodarowania wodami, zachowania walorów krajobrazowych, wymagań dziedzictwa kulturowego i zabytków oraz dóbr kultury współczesnej, warunków ich ochrony oraz dostosowania funkcji i intensywności zagospodarowania przestrzennego do warunków przyrodniczych, krajobrazowych i kulturowych oparto o dane zawarte w opracowaniu ekofizjograficznym - podstawowym sporządzonym na potrzeby niniejszego planu oraz gminnej ewidencji zabytków. Opracowania ekofizjograficzne - podstawowe wykazuje, że w granicach planu nie występują: obszary przyrodnicze objęte ochroną prawną w tym obszary

natura 2000, tereny szczególnego zagrożenia powodzią, zasoby naturalne, strefy ochronne ujęć wód podziemnych, obszary ochronne zbiorników wód śródlądowych, grunty leśne, w związku z tym ustalenia planu nie odnoszą się do tej problematyki.

W opracowaniu ekofizjograficznym - podstawowym nie stwierdzono również występowania elementów i składowych przyrody ożywionej i nieożywionej, typów siedlisk przyrodniczych oraz gatunków roślin i zwierząt wymagających ochrony, w tym w formie wyznaczenia obszarów Natura 2000, a także obiektów kwalifikujących się do uznania za dobra kultury współczesnej dlatego nie podporządkowano ustaleń planu tym wymogom.

W obszarze planu występuje obiekt wpisany do rejestru zabytków o Nr A-799, do którego podporządkowano ustalenia planu.

Aktualnie brak audytu krajobrazowego dla województwa mazowieckiego, który określałby krajobrazy priorytetowe, także w planie zagospodarowania przestrzennego województwa mazowieckiego brak określonych krajobrazów priorytetowych.

Projekt planu dla ochrony zdrowia oraz bezpieczeństwa ludzi i mienia wprowadził zakaz lokalizowania zakładów o dużym i zwiększonym ryzyku wystąpienia poważnej awarii oraz zakaz realizacji przedsięwzięć mogących znacząco oddziaływać na środowisko.

Plan w zakresie wymagań ochrony środowiska w tym gospodarowania wodami, zawiera szereg zakazów i ograniczeń (dotyczących wykluczenia niektórych przedsięwzięć, o których mowa powyżej przy wymogach bezpieczeństwa i ochrony zdrowia), ustala zasady wyposażenia w infrastrukturę techniczną opartą o zbiorcze systemy, w tym zaopatrzenie w wodę, zapewniając na tym etapie zagospodarowywania przestrzeni, ochronę środowiska szeroko pojętego, w tym środowisko człowieka. Ponadto plan ustala, że prowadzona działalność gospodarcza (usługowa), czy sposób zagospodarowania nie powinny na granicy działki budowanej, do której właściciel posiada tytuł prawny przekraczać standardów jakości środowiska, zgodnie z obowiązującymi przepisami, odpowiednimi dla przeznaczenia (funkcji) na sąsiednich działkach budowlanych lub w lokalach sąsiednich. Ustalenie to zapewnia ochronę interesu prawnego sąsiednich nieruchomości. Z wymienionego zakazu wyłączone są inwestycje z zakresu łączności publicznej, których realizację regulują przepisy odrębne.

Sporządzona równocześnie prognoza oddziaływania ustaleń planu na środowisko, akceptuje rozwiązania projektu planu w tym zakresie, nie precyzując uwag, ani rozwiązań alternatywnych do projektu planu.

Ustalone planem przeznaczenie terenu, warunki zabudowy i zagospodarowania są konsensusem pomiędzy zachowaniem i ochroną istniejącego stanu zagospodarowania,

potrzebą ochrony środowiska szeroko pojętego a potrzebą zmiany podyktowanej wykorzystaniem walorów ekonomicznych przestrzeni, wynikających z dobrze rozwiniętego układu komunikacyjnego (sąsiadującego z obszarem planu) i uzbrojenia terenu. Istniejący układ sieci wodociągowej (sąsiadujący z obszarem planu) jest wystarczający dla zapewnienia odpowiedniej ilości i jakości wody do celów zaopatrzenia ludności.

Teren objęty granicami projektu planu położony jest w centralnej części miasta w obszarze o w pełni wykształconej zwartej strukturze funkcjonalno-przestrzennej. Projektowana w obszarze planu struktura funkcjonalno-przestrzenna jest akceptacją istniejącego sposobu zagospodarowania i użytkowania sąsiednich terenów, zapewnia ład przestrzenny i zabezpieczenie potrzeb interesu publicznego w zakresie prawidłowo ukształtowanej przestrzeni.

Rozwiązania projektu planu ze względu na istniejące zagospodarowanie terenów sąsiednich, w tym istniejący i dobrze rozwinięty układ komunikacyjny nie wpłyną na wzrost transportochłonności układu przestrzennego. Projekt planu ustala obowiązek dostosowania obiektów oraz urządzeń przeznaczonych dla ruchu pieszego dla osób ze szczególnymi potrzebami.

Projekt planu ustala wskaźniki i parametry zabudowy w zakresie: maksymalnego i minimalnego wskaźnika intensywności zabudowy terenu, minimalnej powierzchni biologicznie czynnej oraz ustala warunki dopuszczonych działań w stosunku do istniejącego budynku o walorach zabytkowych. Zarówno przeznaczenie terenu jak i wymienione warunki i zasady ich zagospodarowania są wystarczające dla zapewnienia wymagań ładu przestrzennego w tym urbanistyki i architektury, w zakresie kształtowania czytelnego układu urbanistycznego nawiązującego do otoczenia, wpływając tym samym na kształtowanie krajobrazu tej części miasta, w tym walory architektoniczne i krajobrazowe. Rozwiązania przyjęte w projekcie planu nie naruszają ustaleń studium, a założeniem studium przy określaniu polityki przestrzennej w zakresie struktury funkcjonalno - przestrzennej było zachowanie ukształtowanych struktur przestrzennych i uzupełnianie ich jednorodnymi bądź nie konfliktogennymi funkcjami, celem zachowania ładu przestrzennego. Ustalenia planu przestrzennego przyjmując tę politykę już z zasady przejmują ład przestrzenny.

Projekt planu określa zasady i potrzeby rozwoju infrastruktury technicznej, bez określania lokalizacji i warunków rozwoju sieci szerokopasmowej (z braku zapotrzebowania), natomiast nie wprowadza żadnych ograniczeń odnośnie rozwoju łączności publicznej. Przedmiotowy teren z racji położenia i wielkości nie jest istotny i strategiczny w zakresie potrzeb obronności i bezpieczeństwa państwa.

Projekt planu wraz z prognozą oddziaływania na środowisko w wersji omówionej poddany jest procedurze uzgadniania i opiniowania zgodnie z przepisami art. 17 ustawy o planowaniu i zagospodarowaniu przestrzennym oraz przepisami art. 53 i art. 54 ustawy z dnia 3 października 2008 r. o udostępnianiu informacji o środowisku i jego ochronie, udziale społeczeństwa w ochronie środowiska oraz o ocenach oddziaływania na środowisko. Postępowanie związane z procedurą zawiadomienia na etapie przystąpienia do sporządzenia planu, (możliwość składania wniosków i uwag itp.), niniejsze szczegółowe uzasadnienie poddane procedurze opiniowania i uzgadniania razem z projektem planu, zapewnia udział społeczeństwa w pracach nad planem, w tym przy użyciu środków komunikacji elektronicznej, zachowanie jawności i przejrzystości procedur planistycznych. Po uzyskaniu stosownych opinii i uzgodnień projekt planu wraz z prognozą oddziaływania na środowisko wyłożony był do publicznego wglądu w okresie od 22.03.2023 r. do 13.04.2023 r. W dniu 30.03.2023 r. odbyła się dyskusja publiczna nad przyjętymi w projekcie planu rozwiązaniami. Uwagi i wnioski do projektu planu można było składać w terminie do 27.04.2023 r. W okresie wyłożenia projektu planu wraz z prognozą oddziaływania na środowisko do publicznego wglądu i w terminie składania uwag nie wpłynęła żadna uwaga.

II. Zgodność z wynikami analizy, o której mowa w art. 32 ust.1 ustawy o planowaniu i zagospodarowaniu przestrzennym, wraz z datą uchwały rady gminy, o której mowa w art. 32 ust.2.

Prezydent Miasta Żyrardowa w celu oceny aktualności studium i planów miejscowych dokonał w 2014 roku analizy zmian w zagospodarowaniu przestrzennym miasta Żyrardowa, ocenił postępy w opracowywaniu planów miejscowych. Wyniki przeprowadzonych analiz przedstawił Radzie Miasta Żyrardowa. Rada Miasta Żyrardowa Uchwałą Nr LII/374/14 z dnia 30 października 2014 roku uznała studium uwarunkowań i kierunków zagospodarowania przestrzennego miasta Żyrardowa oraz plany miejscowe obowiązujące dla obszaru miasta Żyrardowa, za aktualne pod względem wymogów przepisów prawa. Wyniki analiz stanowiące załącznik do w.w. uchwały nie stanowiły o potrzebie sporządzenia wieloletniego programu sporządzania planów miejscowych, argumentując tym, że obecnie (czyli w okresie przeprowadzania analizy) plany obowiązujące nie wymagają zmiany podyktowanej względami prawnymi, w trakcie opracowania jest szereg planów miejscowych, których potrzeba sporządzenia wynikała z bieżących potrzeb mieszkańców, natomiast dla

terenów, które nie posiadają planów miejscowych, plany te będą sporządzane sukcesywnie w zależności od priorytetów podyktowanych wnioskami, planami rozwoju lokalnego, budżetem miasta i zamierzeniami inwestycyjnymi w tym sprzyjającymi osiągnięciu strategicznych celów miasta, co dotyczy także planów obowiązujących, które mogą ulegać zmianie stosownie do potrzeb inwestycyjnych.

Wobec powyższego należy uznać, że sporządzenie projektu planu jest zgodne z wynikami analiz, jak również z ww. uchwałą, która stanowi między innymi o aktualności studium, stanowiącego podstawę rozwiązań funkcjonalno-przestrzennych projektu przedmiotowego planu.

III. Wpływ na finanse publiczne, w tym budżet gminy.

Do projektu planu Prezydent Miasta Żyrardowa sporządził prognozę skutków finansowych uchwalenia planu miejscowego. Z prognozy wynika, że uchwalenie planu generuje obciążenia finansowe dla miasta dotyczące procesu planistycznego związane z ogłoszeniami, opiniowaniem, uzgadnianiem oraz opracowaniem niezbędnej dokumentacji planu.

Prezydent Miasta Żyrardowa
Lucjan Krzysztof Chrzanowski

DYREKTOR WYDZIAŁU
Planowania Przestrzennego
i Urbanistyki

Tomusz Aleksandrowicz